








 <small>spol. s r. o.</small> <small>Klíšská 12, 400 01 Ústí nad Labem</small>	<h1>Terénní průzkum skalních svahů</h1>			Záznamový list č. <div>115</div>	Objekt č.- pohled č. <div>020</div>
				Fotografie: <div>DSC_0060</div>	Aziumt: <div>301°</div>
Lokalita: DC-Pastýřská stěna	Etáž: 168 m n.m.	GPS-N: 50°46'41.513" GPS-E: 14°12'23.603"			
			<div> <div>Blok</div> <div>Stabil.</div> <div>Riziko</div> <div>šířka x výška x hloubka</div> <div>Poznámka</div> </div>		
Poznámka: od soutoku Labe a Ploučnice, pozn. 405/8					
Kácení: drobný nálet 17ks, Jav15					
Bezpeč. kategorie:					
<div>.</div>			Nehodnocený		
Míra rizika					
<div>.</div>			Nehodnocený		
Bodové hodnocení:					
<div>-1</div>			Nehodnocený objekt		
Datum dokumentace:			<div>21.7.2020</div>		
Datum hodnocení:			<div>28.7.2020</div>		
Hodnocení a doporučení: Průběžně odstraňovat náletové dřeviny ve skalním výchozu a do vzdálenosti 3-5 m od koruny					
Legenda : Skalní bloky A, B, ... - označení bloků Doporučení dalšího postupu: a) ponechání přirozenému vývoji, b) založení kontrolního sledování a stanovení mezních stavů, c) doporučení způsobu zabezpečení Nebezpečné stromy: S - smrk, Bř - bříza, Bo - borovice, Bu - buk, T - torzo, Du - dub, Jav - Javor, Je - Jeřáb, To - topol, Os - osika, číslo označuje průměr kmene ve výšce 1 m nad terénem.					

 <small>spol. s r. o.</small> <small>Klíšská 12, 400 01 Ústí nad Labem</small>	<h1>Terénní průzkum skalních svahů</h1>			Záznamový list č. <h2>115</h2>	Objekt č.- pohled č. <h2>021</h2>																																																		
				Fotografie: DSC_0061	Aziumt: 301°																																																		
Lokalita: DC-Pastýřská stěna	Etáž: 158 m n.m.	GPS-N: 50°46'41.513" GPS-E: 14°12'23.603"																																																					
				<table border="1"> <thead> <tr> <th>Blok</th> <th>Stabil.</th> <th>Riziko</th> <th>šířka x výška x hloubka</th> <th>Poznámka</th> </tr> </thead> <tbody> <tr><td></td><td>.</td><td>.</td><td></td><td></td></tr> <tr><td></td><td>.</td><td>.</td><td></td><td></td></tr> <tr><td></td><td>.</td><td>.</td><td></td><td></td></tr> <tr><td></td><td>.</td><td>.</td><td></td><td></td></tr> <tr><td></td><td>.</td><td>.</td><td></td><td></td></tr> <tr><td></td><td>.</td><td>.</td><td></td><td></td></tr> <tr><td></td><td>.</td><td>.</td><td></td><td></td></tr> <tr><td></td><td>.</td><td>.</td><td></td><td></td></tr> <tr><td></td><td>.</td><td>.</td><td></td><td></td></tr> </tbody> </table>	Blok	Stabil.	Riziko	šířka x výška x hloubka	Poznámka				Poznámka: od soutoku Labe a Ploučnice, pozn. 405/8 Kácení: drobný nálet 9ks Bezpeč. kategorie: . Nehodnocený Míra rizika . Nehodnocený Bodové hodnocení: -1 Nehodnocený objekt
			Blok	Stabil.	Riziko	šířka x výška x hloubka	Poznámka																																																
				.	.																																																		
				.	.																																																		
				.	.																																																		
				.	.																																																		
				.	.																																																		
				.	.																																																		
				.	.																																																		
				.	.																																																		
	.	.																																																					
Hodnocení a doporučení: Průběžně odstraňovat náletové dřeviny		Datum dokumentace: 21.7.2020 Datum hodnocení: 28.7.2020																																																					
Legenda : Skalní bloky A, B, ... - označení bloků Doporučení dalšího postupu: a) ponechání přirozenému vývoji, b) založení kontrolního sledování a stanovení mezních stavů, c) doporučení způsobu zabezpečení Nebezpečné stromy: S - smrk, Bř - bříza, Bo - borovice, Bu - buk, T - torzo, Du - dub, Jav - Javor, Je - Jeřáb, To - topol, Os - osika, číslo označuje průměr kmene ve výšce 1 m nad terénem.																																																							

 AZCONSULT[®] spol. s r. o. <small>Klíšská 12, 400 01 Ústí nad Labem</small>	<h1>Terénní průzkum skalních svahů</h1>			Záznamový list č. <h1>115</h1>		Objekt č.- pohled č. <h1>023</h1>			
				Fotografie: DSC_0062		Aziumt: 301°			
Lokalita: DC-Pastýřská stěna		Etáž: 138 m n.m.	GPS-N: 50°46'41.513"	GPS-E: 14°12'23.603"					
					Blok	Stabil.	Riziko	šířka x výška x hloubka	Poznámka
Poznámka: od soutoku Labe a Ploučnice, pozn. 405/8									
Kácení: drobný nálet 4 ks + 100m2									
Bezpeč. kategorie:									
.					Nehodnocený				
Míra rizika									
.					Nehodnocený				
Bodové hodnocení:									
-1					Nehodnocený objekt				
Datum dokumentace:					21.7.2020				
Datum hodnocení:					28.7.2020				
Hodnocení a doporučení: Průběžně odstraňovat náletové dřeviny									
Legenda : Skalní bloky A, B, ... - označení bloků Doporučení dalšího postupu: a) ponechání přirozenému vývoji, b) založení kontrolního sledování a stanovení mezních stavů, c) doporučení způsobu zabezpečení Nebezpečné stromy: S - smrk, Bř - bříza, Bo - borovice, Bu - buk, T - torzo, Du - dub, Jav - Javor, Je - Jeřáb, To - topol, Os - osika, číslo označuje průměr kmene ve výšce 1 m nad terénem.									

 <small>spol. s r. o.</small> <small>Klíšská 12, 400 01 Ústí nad Labem</small>	<h1>Terénní průzkum skalních svahů</h1>			Záznamový list č. <h2>115</h2>		Objekt č.- pohled č. <h2>024</h2>	
				Fotografie: DSC_0065		Aziumt: 296°	
Lokalita: DC-Pastýřská stěna	Etáž: 168 m n.m.	GPS-N: 50°46'41.513" GPS-E: 14°12'23.603"					
			Blok A	Stabil. P3	Riziko NR	šířka x výška x hloubka 5x1,5x4	Poznámka blok zaměřit
			Poznámka: od soutoku Labe a Ploučnice, pozn. 405/8 a 405/9				
			Kácení: drobný nálet 5ks + 40m2				
			Bezpeč. kategorie:				
			P3		Potenciálně nestabilní 3		
			Míra rizika				
			NR		nízké		
			Bodové hodnocení:				
			2		Zajímavý objekt		
Hodnocení a doporučení: Průběžně odstraňovat náletové dřeviny ve skalním výchozu a do vzdálenosti 3-5 m od koruny a oblast vizuálně kontrolovat 1x za rok.			Datum dokumentace: 21.7.2020				
			Datum hodnocení: 28.7.2020				
Legenda : Skalní bloky A, B, ... - označení bloků Doporučení dalšího postupu: a) ponechání přirozenému vývoji, b) založení kontrolního sledování a stanovení mezních stavů, c) doporučení způsobu zabezpečení Nebezpečné stromy: S - smrk, Bř - bříza, Bo - borovice, Bu - buk, T - torzo, Du - dub, Jav - Javor, Je - Jeřáb, To - topol, Os - osika, číslo označuje průměr kmene ve výšce 1 m nad terénem.							

Terénní průzkum skalních svahů

Záznamový list č.

115

Objekt č.- pohled č.

025

Lokalita: DC-Pastýřská stěna

Etáž: 158 m n.m.

GPS-N: 50°46'41.513"


GPS-E: 14°12'23.603"

Fotografie:

DSC_0066

Aziimt:

296°



Blok	Stabil.	Riziko	šířka x výška x hloubka	Poznámka
	.	.		
	.	.		
	.	.		
	.	.		
	.	.		
	.	.		
	.	.		
	.	.		

Poznámka:

od soutoku Labe a Ploučnice, pozn. 405/8 a 405/9

Kácení:

drobný nálet 13ks

Bezpeč. kategorie:

. Nehodnocený

Míra rizika

. Nehodnocený

Bodové hodnocení:

-1 Nehodnocený objekt

Hodnocení a doporučení:

Průběžně odstraňovat náletové dřeviny

Datum dokumentace:

21.7.2020




Datum hodnocení:




28.7.2020

Legenda : Skalní bloky A, B, ... - označení bloků

Doporučení dalšího postupu: a) ponechání přirozenému vývoji, b) založení kontrolního sledování a stanovení mezních stavů, c) doporučení způsobu zabezpečení

Nebezpečné stromy: S - smrk, Bř - bříza, Bo - borovice, Bu - buk, T - torzo, Du - dub, Jav - Javor, Je - Jeřáb, To - topol, Os - osika, číslo označuje průměr kmene ve výšce 1 m nad terénem.

 AZCONSULT[®] spol. s r. o. <small>Klíšská 12, 400 01 Ústí nad Labem</small>	<h1>Terénní průzkum skalních svahů</h1>			Záznamový list č. <h1>115</h1>		Objekt č.- pohled č. <h1>026</h1>			
				Fotografie: DSC_0067		Aziumt: 296°			
Lokalita: DC-Pastýřská stěna		Etáž: 148 m n.m.	GPS-N: 50°46'41.513"	GPS-E: 14°12'23.603"					
					Blok	Stabil.	Riziko	šířka x výška x hloubka	Poznámka
Poznámka: od soutoku Labe a Ploučnice, pozn. 405/8 a 405/9									
Kácení: drobný nálet 12 ks									
Bezpeč. kategorie:					. Nehodnocený				
Míra rizika					. Nehodnocený				
Bodové hodnocení:					-1 Nehodnocený objekt				
Datum dokumentace:					21.7.2020				
Datum hodnocení:					28.7.2020				
Hodnocení a doporučení: Průběžně odstraňovat náletové dřeviny									
Legenda : Skalní bloky A, B, ... - označení bloků Doporučení dalšího postupu: a) ponechání přirozenému vývoji, b) založení kontrolního sledování a stanovení mezních stavů, c) doporučení způsobu zabezpečení Nebezpečné stromy: S - smrk, Bř - bříza, Bo - borovice, Bu - buk, T - torzo, Du - dub, Jav - Javor, Je - Jeřáb, To - topol, Os - osika, číslo označuje průměr kmene ve výšce 1 m nad terénem.									

 AZCONSULT[®] spol. s r. o. <small>Klíšská 12, 400 01 Ústí nad Labem</small>	<h1>Terénní průzkum skalních svahů</h1>			Záznamový list č. <h2>115</h2>		Objekt č.- pohled č. <h2>027</h2>		
				Fotografie: DSC_0068		Aziumt: 296°		
Lokalita: DC-Pastýřská stěna		Etáž: 138 m n.m.	GPS-N: 50°46'41.513"					
			GPS-E: 14°12'23.603"					
				Blok	Stabil.	Riziko	šířka x výška x hloubka	Poznámka
			Poznámka: od soutoku Labe a Ploučnice, pozn. 405/2					
			Kácení: drobný nálet 150m2					
			Bezpeč. kategorie:					
			. Nehodnocený					
			Míra rizika					
			. Nehodnocený					
			Bodové hodnocení:					
			-1 Nehodnocený objekt					
Hodnocení a doporučení: Průběžně odstraňovat náletové dřeviny			Datum dokumentace: 21.7.2020					
			Datum hodnocení: 28.7.2020					
Legenda : Skalní bloky A, B, ... - označení bloků Doporučení dalšího postupu: a) ponechání přirozenému vývoji, b) založení kontrolního sledování a stanovení mezních stavů, c) doporučení způsobu zabezpečení Nebezpečné stromy: S - smrk, Bř - bříza, Bo - borovice, Bu - buk, T - torzo, Du - dub, Jav - Javor, Je - Jeřáb, To - topol, Os - osika, číslo označuje průměr kmene ve výšce 1 m nad terénem.								

Terénní průzkum skalních svahů

Záznamový list č.

115

Objekt č.- pohled č.

028

Lokalita: DC-Pastýřská stěna


Etáž: 168 m n.m.

GPS-N: 50°46'41.513"

GPS-E: 14°12'23.603"

Fotografie: DSC_0073 + 69

Aziimt: 288°



Blok	Stabil.	Riziko	šířka x výška x hloubka	Poznámka
A	P3	VR	2x2x2	
B	P1	VR	3x1x1	
C	N	SR	0,3x0,3x0,2	
.	.	.	.	
.	.	.	.	
.	.	.	.	
.	.	.	.	
.	.	.	.	

Poznámka:
od soutoku Labe a Ploučnice, pozn. 405/9 a 405/10

Kácení:
drobný nálet 30ks

Bezpeč. kategorie:

N

Bezprostředně nestabilní

Míra rizika

VR

vysoké

Bodové hodnocení:

16

Nebezpečný objekt

Hodnocení a doporučení:

Průběžně odstraňovat náletové dřeviny, blok B sanovat odstraněním nebo zajištěním, blok C odstranit, oblast vizuálně kontrolovat v intervalu 1 rok

Datum dokumentace:

21.7.2020




Datum hodnocení:

28.7.2020

Legenda : Skalní bloky A, B, ... - označení bloků

Doporučení dalšího postupu: a) ponechání přirozenému vývoji, b) založení kontrolního sledování a stanovení mezních stavů, c) doporučení způsobu zabezpečení

Nebezpečné stromy: S - smrk, Bř - bříza, Bo - borovice, Bu - buk, T - torzo, Du - dub, Jav - Javor, Je - Jeřáb, To - topol, Os - osika, číslo označuje průměr kmene ve výšce 1 m nad terénem.

 AZCONSULT[®] spol. s r. o. <small>Klíšská 12, 400 01 Ústí nad Labem</small>	<h1>Terénní průzkum skalních svahů</h1>			Záznamový list č. <h2>115</h2>		Objekt č.- pohled č. <h2>029</h2>			
				Fotografie: DSC_0074 + 70 + 71		Aziumt: 296°			
Lokalita: DC-Pastýřská stěna		Etáž: 153 m n.m.	GPS-N: 50°46'41.513"	GPS-E: 14°12'23.603"					
 					Blok	Stabil.	Riziko	šířka x výška x hloubka	Poznámka
					Poznámka: od soutoku Labe a Ploučnice, pozn. 405/9				
					Kácení: drobný nálet 37 ks				
					Bezpeč. kategorie:				
					. Nehodnocený				
					Míra rizika				
					. Nehodnocený				
					Bodové hodnocení:				
					-1 Nehodnocený objekt				
Hodnocení a doporučení: Průběžně odstraňovat náletové dřeviny					Datum dokumentace: 21.7.2020				
					Datum hodnocení: 28.7.2020				

Legenda : Skalní bloky A, B, ... - označení bloků

 Doporučení dalšího postupu: a) ponechání přirozenému vývoji, b) založení kontrolního sledování a stanovení mezních stavů, c) doporučení způsobu zabezpečení

 Nebezpečné stromy: S - smrk, Bř - bříza, Bo - borovice, Bu - buk, T - torzo, Du - dub, Jav - Javor, Je - Jeřáb, To - topol, Os - osika, číslo označuje průměr kmene ve výšce 1 m nad terénem.

Terénní průzkum skalních svahů

Záznamový list č.

115

Objekt č.- pohled č.

030

Lokalita: DC-Pastýřská stěna


Etáž: 138 m n.m.

GPS-N: 50°46'41.513"

GPS-E: 14°12'23.603"

Fotografie: DSC_0075 + 76

Aziimt: 296°



viz pohled č. 31



Blok	Stabil.	Riziko	šířka x výška x hloubka	Poznámka
A	P3	NR	5x2x3	
B	P3	NR	4x2x1	
	.	.		
	.	.		
	.	.		
	.	.		
	.	.		
	.	.		

Poznámka:
od soutoku Labe a Ploučnice, pozn. 405/9 a
405/6

Kácení:
drobný nálet 21ks

Bezpeč. kategorie:

P3

Potenciálně nestabilní 3

Míra rizika

NR

nízké

Bodové hodnocení:

2

Zajímavý objekt

Hodnocení a doporučení:

Průběžně odstraňovat náletové dřeviny a oblast vizuálně kontrolovat 1x za rok.

Datum dokumentace:

21.7.2020

Datum hodnocení:

28.7.2020

Legenda : Skalní bloky A, B, ... - označení bloků

Doporučení dalšího postupu: a) ponechání přirozenému vývoji, b) založení kontrolního sledování a stanovení mezních stavů, c) doporučení způsobu zabezpečení

Nebezpečné stromy: S - smrk, Bř - bříza, Bo - borovice, Bu - buk, T - torzo, Du - dub, Jav - Javor, Je - Jeřáb, To - topol, Os - osika, číslo označuje průměr kmene ve výšce 1 m nad terénem.

Nebezpečné stromy: S - smrk, Bř - bříza, Bo - borovice, Bu - buk, T - torzo, Du - dub, Jav - Javor, Je - Jeřáb, To - topol, Os - osika, číslo označuje průměr kmene ve výšce 1 m nad terénem.

Terénní průzkum skalních svahů

Záznamový list č.

115

Objekt č.- pohled č.

033

Lokalita: DC-Pastýřská stěna

Etáž: 130 m n.m.

GPS-N: 50°46'41.760"

GPS-E: 14°12'15.032"

Fotografie: DSC_0136

Aziumt: 310°



Blok	Stabil.	Riziko	šířka x výška x hloubka	Poznámka
A	SA	VR	5x5x3	sanovaný ocelovými táhly
B	P3	VR	6x6x2	přetržená kotva
	.	.		
	.	.		
	.	.		
	.	.		
	.	.		

Poznámka:
od soutoku Labe a Ploučnice, pozn. 405/9 a 405/25

Kácení:
drobný nálet 26ks

Bezpeč. kategorie:

P3 Potenciálně nestabilní 3

Míra rizika

VR vysoké

Bodové hodnocení:

8 Labilní objekt

Hodnocení a doporučení:

Průběžně odstraňovat náletové dřeviny a objekt B osadit ambulantním monitoringem. Bloky geodeticky zaměřit a určit polohu na pozemích SŽD / města Děčín

Datum dokumentace:

21.7.2020


Datum hodnocení:


28.7.2020

Legenda : Skalní bloky A, B, ... - označení bloků

Doporučení dalšího postupu: a) ponechání přirozenému vývoji, b) založení kontrolního sledování a stanovení mezních stavů, c) doporučení způsobu zabezpečení

Nebezpečné stromy: S - smrk, Bř - bříza, Bo - borovice, Bu - buk, T - torzo, Du - dub, Jav - Javor, Je - Jeřáb, To - topol, Os - osika, číslo označuje průměr kmene ve výšce 1 m nad terénem.

 <p>AZCONSULT[®] spol. s r. o. Klíšská 12, 400 01 Ústí nad Labem</p>	<h1>Terénní průzkum skalních svahů</h1>			Záznamový list č. <h2>115</h2>		Objekt č.- pohled č. <h2>034</h2>	
				Fotografie: DSC_0128		Aziumt: 332°	
	Lokalita: DC-Pastýřská stěna	Etáž: 130 m n.m.	GPS-N: 50°46'41.339"	GPS-E: 14°12'14.549"			



Blok	Stabil.	Riziko	šířka x výška x hloubka	Poznámka
	.	.		
	.	.		
	.	.		
	.	.		
	.	.		
	.	.		
	.	.		
	.	.		

Poznámka:
od Restaurace u Přístavu, pozn. 405/5

Kácení:
drobný nálet 22ks

Bezpeč. kategorie:

.	Nehodnocený
---	-------------

Míra rizika

.	Nehodnocený
---	-------------

Bodové hodnocení:

-1	Nehodnocený objekt
----	--------------------

Hodnocení a doporučení:
Průběžně odstraňovat náletové dřeviny.



Datum dokumentace:
21.7.2020

Datum hodnocení:
28.7.2020

Legenda : Skalní bloky A, B, ... - označení bloků

Doporučení dalšího postupu: a) ponechání přirozenému vývoji, b) založení kontrolního sledování a stanovení mezních stavů, c) doporučení způsobu zabezpečení

Nebezpečné stromy: S - smrk, Bř - bříza, Bo - borovice, Bu - buk, T - torzo, Du - dub, Jav - Javor, Je - Jeřáb, To - topol, Os - osika, číslo označuje průměr kmene ve výšce 1 m nad terénem.

 <small>spol. s r. o.</small> <small>Klíšská 12, 400 01 Ústí nad Labem</small>	<h1>Terénní průzkum skalních svahů</h1>			Záznamový list č. <h2>115</h2>		Objekt č.- pohled č. <h2>035</h2>	
				Fotografie: DSC_0129		Aziumt: 322°	
Lokalita: DC-Pastýřská stěna		Etáž: 130 m n.m.	GPS-N: 50°46'41.339"				
			GPS-E: 14°12'14.549"				
			Blok	Stabil.	Riziko	šířka x výška x hloubka	Poznámka
			Poznámka: od Restaurace u Přístavu, pozn. 405/5				
			Kácení: drobný nálet 5ks, Jav15				
			Bezpeč. kategorie:				
			. Nehodnocený				
			Míra rizika				
			. Nehodnocený				
			Bodové hodnocení:				
			-1 Nehodnocený objekt				
Hodnocení a doporučení: Průběžně odstraňovat náletové dřeviny a v blízkosti portálu vícekmenný javor větvený už od báze, 10 kmenů do 15 cm			Datum dokumentace:				
			Datum hodnocení:				
			21.7.2020				
			28.7.2020				

Legenda : Skalní bloky A, B, ... - označení bloků
 Doporučení dalšího postupu: a) ponechání přirozenému vývoji, b) založení kontrolního sledování a stanovení mezních stavů, c) doporučení způsobu zabezpečení
 Nebezpečné stromy: S - smrk, Bř - bříza, Bo - borovice, Bu - buk, T - torzo, Du - dub, Jav - Javor, Je - Jeřáb, To - topol, Os - osika, číslo označuje průměr kmene ve výšce 1 m nad terénem.